



SECRETARÍA DE AGRICULTURA,
GANADERÍA, PESCA Y ALIMENTOS

INFORME SEMANAL AL 26/04/07

- Evolución de los cultivos al 26/04/07
 - ❖ Precipitaciones
 - ❖ Cosecha Gruesa, Campaña 2006/07 (Algodón, Arroz, Girasol, Maíz, Maní, Poroto, Soja y Sorgo Granífero)
- Evolución de la Superficie Cosechada – Resumen
- Avance de la cosecha de Arroz, 2006/07
- Avance de la cosecha de Girasol, 2006/07
- Avance de la cosecha de Maíz, 2006/07
- Avance de la cosecha de Soja, 2006/07
- Avance de la cosecha de Sorgo, 2006/07
- Area sembrada de granos y algodón, 1996/97-2005/06
- Volúmenes de producción de granos y algodón, 1996/97-2005/06
- Producción de cultivos en la República Argentina, 2005/06
- Humedad del suelo y aspectos del cultivo
- Registros pluviométricos semanales entre el 18/04/07 y el 24/04/07
- Mapa de precipitaciones

SECRETARIA DE AGRICULTURA, GANADERÍA, PESCA Y ALIMENTOS

Dirección de Coordinación de Delegaciones

PRECIPITACIONES (del 18/4 al 24/4)

En el extremo sur de **Buenos Aires** cayeron 6-138 mm, 9-102.5 mm en el sudoeste, 7.1-106.9 mm en los partidos del sudeste, 11-140mm en la zona Mar y Sierras, 5-24 mm en la zona tradicional de invernada, 19-90 mm en la zona núcleo y centro-norte, 26-96.2 mm en el centro, y 8-20 mm en el oeste.

En **Córdoba** se registraron 1-6 mm en Gral. Roca y Pte. R. S. Peña, y 3-12 mm en Unión y Marcos Juárez. En el resto de la provincia, 2-44 mm en San Justo y Tulumba.

La zona citrícola de **Entre Ríos** recibió 15-17 mm, la zona arroceras 10-18 mm, 2-72 mm los departamentos granarios ubicados sobre el río Paraná, y 11-55 mm el resto de la provincia.

En el sur de **La Pampa** se registraron 0.5-66 mm , y 1-25 mm en el norte.

El centro de **Santa Fe** informó 11-80 mm, y 1.8-38 mm el sur.

En el NEA, en **Corrientes** llovieron 1-104 mm, y 1-51 mm en el **Chaco**. Hacia el NOA, cayeron 2-7 mm en **Salta** y **Jujuy**, 5-7 mm en **Catamarca**, y 6-21 mm en **Santiago del Estero**.

EVOLUCION DE LOS CULTIVOS AL 26/4/07

COSECHA GRUESA – CAMPAÑA 2006/07

Algodón

El porcentaje cosechado a nivel nacional es del 45 %; el rinde promedio ha mejorado, y se sitúa alrededor de los 1.260 kg/ha.

La continuidad del tiempo húmedo y lluvioso en casi toda la provincia de **Santiago del Estero**, mantiene las dudas respecto a la evolución del cultivo sobre el final del ciclo. Lluvias de regular intensidad ya habían afectado, en la primera semana de abril, a los lotes más avanzados, tanto en la zona de secano, como en el área de riego del Río Dulce. En esta última semana, se están registrando lloviznas en todas las zonas productoras de la provincia, las cuales alternan, desde el día 20 a la fecha, con días nublados y de

elevada humedad relativa, resultando altamente probable que esta situación muestre sus efectos en la calidad de la fibra.

En la zona de Cruz del Eje (**Córdoba**) la cosecha avanza con mucha lentitud, debido a la alta humedad.

Arroz

Durante la semana, nuevamente se registraron precipitaciones en la provincia de **Entre Ríos**, las cuales impidieron un mayor avance de cosecha. Sólo resta levantar un 6% de la superficie implantada con arroz largo fino. El rendimiento promedio de lo cosechado hasta el momento es de, aproximadamente, 74 qq/ha.

Finalizó la cosecha del arroz largo fino en el departamento Garay, en la provincia de **Santa Fe**, siendo la productividad unitaria promedio de 50 qq/ha. Se estima que, en los próximos días se inicia la trilla del arroz largo ancho.

Girasol

Buenos Aires

El progreso registrado en la trilla durante la semana llega a un 99 %, restando recolectar unas 10.000 has en el área que comprende la delegación Tres Arroyos, ubicadas en los partidos de G. Chávez, Tres Arroyos, Cnel. Dorrego y Cnel. Pringles, donde las labores continúan demoradas debido a las constantes precipitaciones.

Finalizó la cosecha en la delegación Salliqueló, con un rendimiento promedio de 17 qq/ha; los mejores guarismos se ubican en el partido de Tres Lomas y en el centro-norte de Guaminí (20 a 22 qq/ha).

El rinde promedio a nivel provincial es de 14 qq/ha.

Córdoba

Finalizaron en Villa María las labores de recolección en el transcurso de la semana, en el departamento G. San Martín el rendimiento promedio se ubicó en los 21 qq/ha, en tanto en Tercero Arriba fue de 20 qq/ha.

La Pampa

En la zona de Santa Rosa, culminó la trilla con guarismos que promedian los 12 qq/ha.

San Luis

Avanza la cosecha a paso firme en casi toda la provincia, quedando muy pocos lotes que componen la superficie resemebrada después de la caída del granizo. Los rindes son muy variables, oscilando desde los 8 qq/ha (zonas donde ocurrieron granizadas) hasta los 30 qq/ha. En general los rindes están por debajo de lo esperado, registrándose un promedio general cercano a los 18 qq/ha.

Maíz

Si bien durante la semana prosiguieron las tareas de cosecha de este cereal, registrándose un avance de 5 puntos porcentuales con respecto a la semana precedente, las mismas siguen postergadas por las lluvias. Otro factor que demora la recolección del maíz, es la prioridad que los productores siguen dando a la cosecha de la soja. Con respecto a la campaña anterior, para la misma época, se registra un retraso del 11 %.

Buenos Aires

Las lluvias registradas en los partidos del centro y el norte de la provincia, prácticamente detuvieron los trabajos de cosecha. Muchos productores están realizando el embolsado de los granos en el campo, debido a que el estado de los caminos dificulta la salida de los camiones. En la delegación Pergamino, se observa el brotado de granos dentro de la espiga, lo que originará una merma en la calidad por exceso de granos dañados.

Se inició la cosecha en la delegación Salliqueló, con rindes por debajo de lo estimado, sobre todo en los distritos de Salliqueló, Tres Lomas y el centro-norte de Guaminí. La productividad promedio, hasta el momento, es de 37 qq/ha.

En la delegación Pehuajó, el rendimiento promedio alcanza los 70 qq/ha. Hacia la región oeste los rindes caen mucho, hasta los 55 qq/ha, pero en la mayor parte de la delegación se están obteniendo valores superiores a los 70 qq/ha, por lo que es probable que los lotes a cosechar aumenten el promedio. En los de baja producción se observan muchas cañas quebradas, inclusive en materiales Bt, por falta de estructura al haber traslocado todo lo producido a la espiga.

La mayor parte de los lotes localizados en el ámbito de la delegación Tandil se encuentran en madurez comercial, aunque aún con alta humedad en sus granos, produciendo un avance de cosecha muy lento. Los rindes son altamente variables, siendo más elevados en la zona norte de la delegación (Castelli, Dolores, Maipú, Madariaga); en el resto, los rindes decaen notablemente, lo que puede observarse en el aspecto de las plantas, el cual manifiesta todos los síntomas propios del estrés hídrico soportado durante su crecimiento.

Córdoba

La preferencia por levantar los lotes de soja y las adversas condiciones climáticas, hacen que se demore el avance de cosecha de este cultivo, el cual presenta un retraso de 28 puntos porcentuales con respecto a la campaña pasada para la misma fecha.

En la delegación Laboulaye, la actividad estuvo más centrada en la confección de reservas forrajeras. De todas maneras se cosecharon algunos lotes, manteniendo los valores de rendimiento en alrededor de los 80 qq/ha.

En la delegación Marcos Juárez, los rendimientos son muy buenos, alcanzándose un promedio de 110 qq/ha en el área maicera central, hacia el norte baja a 90 qq/ha y al oeste del departamento Unión se ubica en 95 qq/ha.

En la delegación San Francisco, se levantaron algunos lotes a pesar de que el contenido de humedad del grano sigue siendo elevado (16 a 20%). Los rindes son muy buenos, ubicándose en un rango de 60 a 100 qq/ha.

Comenzó la trilla de los primeros lotes en el departamento Gral. San Martín, con rendimientos de entre 75 y 80 qq/ha. También se inició en la zona de Oncativo (departamento Río Segundo) pero con rindes un poco más elevados (70 a 100 qq/ha) y en el departamento Tercero Arriba, con valores que oscilaron entre los 30 y 40 qq/ha.

Entre Ríos

Las lluvias impidieron finalizar con la recolección de los lotes de primera. En la delegación Rosario del Tala, sólo se recolectaron algunos lotes aislados, cuando, por la humedad, no podían cosechar la soja. Los rindes promedio rondarían los 80 qq/ha.

La Pampa

En la delegación Gral. Pico, se registraron precipitaciones aisladas y de baja intensidad, las que no impidieron proseguir con las tareas de cosecha. Con respecto a los rendimientos, el rango de mayor frecuencia se ubica entre 30 y 60 qq/ha, con casos puntuales de valores que superan los 80 qq/ha en algunos sectores ubicados al oeste de la región.

Santa Fe

Avanzó lentamente la cosecha en el departamento Gral. López. Por el momento no se observan graves daños y sólo en algunos lotes se ven algunos granos brotados. El rendimiento promedio se mantiene en los 108 qq/ha.

En la delegación Casilda, prosiguió la cosecha de maíz hasta, aproximadamente, el día jueves 19; posteriormente volvieron a desmejorarse las condiciones climáticas, suspendiéndose la recolección. Los rendimientos obtenidos siguen fluctuando alrededor de la media de los 100 qq/ha, indicando que el cereal toleró bien los efectos del prolongado temporal que se abatió sobre la zona e incluso ha logrado compensar aceptablemente los daños sufridos por el granizo de mediados de noviembre. No obstante, los valores son inferiores a los esperados, atento a que el cultivo prácticamente no padeció situaciones de estrés, siendo una posible causa la lixiviación del nitrógeno del suelo debido al exceso de lluvias, originando la formación de granos de poco tamaño y escaso peso. La calidad de la producción resulta aceptable y en pocos casos se han producido brotes en la espiga. El maíz de segunda atraviesa el mejor ciclo de los últimos años. En este momento las plantas se encuentran entregando su área foliar y las primeras mediciones de humedad de grano en pre-cosecha dan valores de entre 26 y 27%, por lo que aún resta bastante para el inicio de la trilla.

En la delegación Cañada de Gómez, se registra el mayor avance de la provincia (91%). Los lotes remanentes se encuentran ubicados, principalmente, en el sur de los departamentos Iriondo y Belgrano.

En el ámbito de las delegaciones Rafaela y Avellaneda, restan cosechar los lotes de segunda, los cuales evolucionan en etapa de llenado de granos, principalmente en grano pastoso.

Santiago del Estero

La cosecha se encuentra suspendida debido a las lluvias. Los primeros lotes levantados mostraron rendimientos, en general, bajos, no superando los 40 qq/ha. En cuanto a los maíces tardíos, se esperan valores superiores, entre 70 y 80 qq/ha.

Tucumán

Los maíces presentan un buen aspecto y, en muchos casos, aún están muy verdes y en estado de crecimiento, por lo que todavía no se prevé que se trillen.

Maní

En la delegación Laboulaye, de continuar las condiciones de escasa humedad, en breve podrían comenzar las labores de cosecha en aquellos lotes arrancados hace ya 10 días atrás.

En Villa María, si bien está casi todo el maní arrancado, se ha trillado muy poco con rendimientos de 20 y 21 qq/ha.

En la provincia de San Luis, empezaron con el proceso de arrancado en los lotes más avanzados, continúan con la práctica de desparramar semillas de cereales de invierno (avena, centeno o trigo) para morigerar los efectos de las erosiones en adelante.

En tanto, en Salta los cultivos de desarrollan adecuadamente, presentando un buen aspecto en general sin problemas fitosanitarios.

Poroto

Lo implantado en el área de riego del Río Dulce (en **Santiago del Estero**) evoluciona favorablemente, encontrándose en este momento en formación y llenado de granos, estimándose el inicio de la cosecha hacia fines de mayo. En **Catamarca**, la recolección podría comenzar algo más temprano.

Soja

Buenos Aires

En el ámbito de Bolívar, se están manifestando algunos problemas de falta de piso como consecuencia de las precipitaciones acaecidas y el consecuente ascenso de napas, que genera algunas pérdidas en las zonas más bajas de los lotes. En general la calidad es buena y no se manifiestan problemas de logística en maquinarias y transporte; con un avance de 42 % el rendimiento promedio es de 27 qq/ha.

En el área que comprende la delegación Lincoln, se avanza con restricciones debido a las precipitaciones del fin de semana, observándose lotes con falta de piso y problemas en la transitabilidad de caminos secundarios. El avance en los plantíos de 1ª se

ubica en 64 puntos porcentuales con un rendimiento promedio cercano a los 39 qq/ha, en tanto en los de 2^a, el progreso es del 15 %, con un promedio en rinde de 30 qq/ha; se hace mención a una disminución de los mismos después de las mencionadas precipitaciones, sumado la presencia de hongos asociados a la permanencia de los sembradíos sin cosechar por los problemas mencionados de accesibilidad en los potreros. En cuanto a la calidad, se han observado casos puntuales de granos brotados y partidos, pero todavía dentro de tolerancia.

En la zona de la delegación Pehuajó, progresa rápidamente la recolección de los lotes de 1^a debido a las buenas condiciones climáticas, incluso se registró una helada que ha servido para uniformar la madurez de los sembradíos; los rendimientos no aumentan como se esperaba en función del avance en la trilla y se puede establecer a la fecha que en el partido de Trenque Lauquen el promedio no llegará a los 20 qq/ha; el resto del área se presenta con mejores rindes pero con una elevada variabilidad de guarismos, incluso se registran diferencias dentro de los lotes de 10 a 20 qq/ha. La calidad de semilla es buena, exceptuando el producto de lomas, observándose mucho grano chuzo o a mitad de desarrollo. Los cultivos de 2^a, después de la helada mencionada se espera en los próximos días comenzar con la cosecha de los mismos, si bien todavía conservan mucha hoja y chauchas verdes.

En la zona de Pigüé, dadas las condiciones climáticas, y días con alto porcentaje de humedad no se registraron avances en la cosecha, en la mañana del día 25/04 se registró la primera helada de importancia, lo cual hará que culmine el ciclo de todas la sojas de 1^o y 2^o.

En el ámbito de Salliqueló, se registraron jornadas con altos porcentajes de humedad ambiental y elevada nubosidad, por lo que el ritmo de recolección es demasiado lento. Para los cultivos de 1^a ocupación, en la medida que avanza su recolección, se denota una baja en los rendimientos, con granos chicos, una madurez despereja que trae aparejado la apertura de chauchas inferiores con pérdidas de granos, también se visualizan presencia de granos verdes, manchados y algunos lotes con daño por chinche. Se estima que la calidad será regular a fin de cosecha; a la fecha el rendimiento promedio se ubica en los 17 qq/ha. En los sembradíos de 2^a se esperan mejores rendimientos, producto de las precipitaciones más o menos oportunas en la etapa de formación del grano.

En el área de Tandil, las lluvias están demorando el avance de la cosecha; muchos lotes están en condiciones de ser trillados pero lo impide la alta humedad del grano; se registra un avance de 7 puntos porcentuales y un rendimiento promedio cercano a los 24 qq/ha. Los rindes podrían mantenerse en estos valores a lo largo de la cosecha, pero posiblemente habría una caída en la calidad del grano, dado que los altos tenores de humedad que aún persisten, están generando daños fúngicos importantes en el producto. A raíz del comienzo masivo de la trilla, se registran inconvenientes a nivel jurisdiccional, en la logística de camiones y cosechadoras, ya que la demanda supera la oferta. También se observa, como consecuencia de las condiciones climáticas, una mala estructura vial, con caminos muy deteriorados. En los sembradíos de 2^a, se observan algunos lotes con poco desarrollo vegetativo (baja altura), lo que traerá algunos inconvenientes a cosecha, estimándose que los rindes serán variables según zona, pudiendo fluctuar entre 10 y 15 qq./ha.

En Tres Arroyos, las precipitaciones se han desarrollado en forma generalizada hasta el domingo 22/04, esto llevó a que todavía no se haya iniciado la cosecha, en forma generalizada en los cultivos de 1^a. Es probable que en estos días comiencen a pleno las labores en la totalidad de los partidos que comprenden la delegación, incluido C. Dorrego, donde se registraron guarismos de más de 100 mm durante la última semana. Se ha producido la primera helada generalizada con fecha 25/04, esto trae como consecuencias favorables el emparejamiento de la madurez en los lotes de primera, pero incide en forma negativa en los plantíos de segunda.

En el área que comprende la delegación 25 de Mayo, la trilla en los sembrados de 1ª ha sido retomada, con disminución en la calidad del grano por manchado y en los rindes como consecuencia de la elevación del molinete de la cosechadora para recolectar más alto; debido a la falta de piso y anegamiento de lotes se utilizan cosechadoras más livianas que las modernas, permitiendo las mismas el tránsito por esta dicha superficie. En tanto se está comenzando a levantar los lotes de 2ª, con baja calidad por manchado y chinches. Se hace mención al mal estado de los caminos en 25 de Mayo y Saladillo, que sumado a la acumulación de agua en superficie, hace que muchos productores estén embolsando la soja en sus establecimientos.

Córdoba

En Laboulaye, ante la premura por trillar, muchos recurrieron (a pesar de los mayores costos) al uso de máquinas con orugas, con duales y hasta con tres cubiertas, lo que significó que los lotes quedaran con grandes huellas que lógicamente significarán perder la posibilidad de mantener siembras directas sin tener que disquear previamente el terreno para su nivelación. Los rendimientos ya no son los estimados, porque éstas máquinas dejan casi 15 cm. de tallo en el lote y muchas chauchas en ellos, a lo que se suma el grano que naturalmente va cayendo por dehiscencia, particularmente en aquellas variedades de grupos cortos, que son más propensas a este defecto. El rinde promedio se ubica en 40 qq/ha. La trilla ha comenzado también en los sembradíos de 2ª con rendimientos cercanos a los 28 qq/ha.

El clima sigue demorando la recolección en la zona de Marcos Juárez; a la fecha se estima que el 90% de superficie se ha recolectado, restando por trillar todos aquellos lotes bajos y con agua en superficie. El norte es la zona más afectada, se calcula una superficie de más de 22.000 has. afectadas que se trillan con gran dificultad, se usan máquinas con orugas o duales. Los caminos intransitables obligan a usar bolsa para el acopio de grano; en la misma zona se presenta un alto porcentaje de grano dañado, los valores en promedio se encuentran en 8 – 10 % con picos que superan el 20% y llegan al 30 %. En el resto del área los valores presentan un dañado de 5% y valores mayores que van de 6 a 8% siendo baja la mercadería que supera el 10% de dañado. En los sembradíos de 2ª, el avance de recolección se sitúa en 50 % con rendimientos muy aproximados a los de primera; en el área central oscilan en 33 a 35 qq/ha y hacia el norte bajan a 25 – 28 qq/ha.

En San Francisco, los días de lloviznas y la alta humedad ambiente trajeron como consecuencia que el ritmo de cosecha en los plantíos de 1ª, fuera lento (sólo se pudo trabajar durante 3 días), la calidad del grano es buena ya que se trata de lotes que no se habían sobremadurado y por ende el % de dañado fue menor al estimado, la humedad del grano en general es alta (15 a 20°). Los rindes son buenos (entre 30 a 40 qq./ha). Los cultivos de segunda han avanzado en su maduración, con hojas amarillentas y con signos de entrega.

En el área de Villa María, durante la semana se pudo avanzar bastante con la recolección en casi el 50 % de la superficie apta, los rendimientos promedios en la delegación se ubican cercanos a los 30 qq/ha; hay zonas rurales en donde el cultivo rindió 18-20 qq/ha (La Playosa, Silvio Péllico, Arroyo Algodón), otras con 23-24 qq/ha (Colazo), y zonas en donde se encuentran rendimientos de 30-35-40 qq/ha. (Etruria, Arroyo Cabral, Oncativo, Despeñaderos).

Entre Ríos

En la zona de Rosario del Tala, los productores intensificaron su recolección durante los días miércoles, jueves y en ciertas zonas inclusive el viernes 20/04, habiendo recolectado alrededor de un 32 % de la superficie de primera. Prácticamente se ha finalizado con la cosecha de los grupos llamados corto (III y IV), los cuales fueron los que se vieron más afectados por el retraso de su cosecha, unas 147.000 has. que en la zona representan un 20 % del área de soja de 1°. Los lotes afectados por calidad de grano (Manchado, Podrido, Brotado, algo de grano verde y partido) estimativamente serían unas 63.000 has, el 43 %; con daño de granos entre el 3% al 70 %. El día 18/04, algunos productores iniciaron la recolección de lotes de 2°, presentando buena calidad comercial y rendimientos promedios de 25 qq/ha. A raíz de las malas condiciones climáticas de la semana, la trilla se encuentra nuevamente parada.

La Pampa

En la zona de General Pico, la disminución de lluvias permite continuar con los trabajos de cosecha de cultivos de primera y de segunda con un adecuado ritmo de trabajo; se estima un avance en la trilla del 70 % y 30 % para soja de primera y segunda, respectivamente. A igual fecha de la campaña anterior el avance de cosecha era del 65 % y 10 %. Con respecto a los rendimientos, el rango de mayor frecuencia se ubica entre 14 y 19 qq/ha para la de primera y entre 10 y 16 qq/ha para las de segunda, la calidad comercial de los primeros lotes no es óptima; la mercadería ingresó con granos manchados, granos verdes y con altos porcentajes de humedad.

En tanto, en Santa Rosa la elevada humedad ambiente no permitió mayores avances en cuanto a la recolección del cultivo, se están trillando los lotes con elevada humedad, registrándose también cultivos arrebataados por elevadas temperaturas; los rendimientos varían de 800 a 2000 Kg/ha, con un promedio de 1200 kg/ha.

Santa Fe

En Avellaneda, durante la semana se han detectado nuevos lotes afectados por roya asiática en diferentes localidades de la zona del departamento Nueve de Julio, con diferente grado de intensidad y severidad. En el resto de los departamentos el hongo estaba totalmente difundido. Prosigue lentamente la cosecha de los cultivos de primera, en todos los departamentos, con rendimientos muy dispares, que oscilan entre 12 y 32 qq/ha., según las diferentes zonas, variedades, épocas de siembra, condiciones climáticas, etc. La calidad es buena en general.

En el área de Cañada de Gómez, el avance en la trilla de los sembrados de primera se ubica en el 88 % de la superficie apta, con un rendimiento promedio levemente superior a los 34 qq/ha, en tanto los sembrados de segunda han sido recolectados en un 65 %, con rendimientos que promedian los 29 qq/ha. El temporal producido a fines de marzo tuvo mucha menor incidencia en este cultivo que en soja de 1ª, tanto en rendimiento como en calidad de grano.

En ámbito de Casilda, ha finalizado la cosecha de soja de primera implantación, habiendo quedado una porción insignificante de áreas bajas sin recolectar, las que se dan por pérdidas pero no participan en forma considerable respecto a la superficie total implantada (1.2 %). El promedio general ha sido de 36 quintales por hectárea, surgidos de contemplar los 4.000 kilogramos que se obtenían antes del inicio del temporal de mediados de marzo con los 3.200 kilogramos que se cosechaban posteriormente a dicho fenómeno climático. Los picos de rendimiento se marcaron con variedades de grupo de madurez III, en siembras de inicios de noviembre, mientras que el resto promedió los 40 qq/ha con las

variedades más difundidas del grupo IV; luego el rinde disminuyó y se observó una marcada disminución en la calidad de la producción, destacándose el alto porcentaje de granos partidos y la presencia de hongos y deformidades producto de la rehidratación posterior a su madurez comercial y al efecto de revolcado que presentaban la mayoría de los campos. Se da cuenta de la existencia de graves problemas para el logro de calidad de semilla para la próxima campaña, aún en partidas que mantienen sus valores de granos quebrados o dañados dentro de lo normal, ya que remiten bajísimos índices de poder germinativo, inferiores al 30 por ciento. En tanto se avanza con la recolección de los sembrados de segunda, a medida que lo permiten las condiciones de transitabilidad de los suelos; los rendimientos van mostrando valores menores a los del inicio de la cosecha aunque en muchos casos la calidad no ha resultado tan deteriorada como la del cultivo de primera siembra. Se ha dado una gran variación entre zonas de producción y entre fechas de siembra, demostradas entre lotes con pendiente leve (35 qq/ha) y campos planos con influencia de napa freática (26 qq/ha). La mayor parte de lo que falta trillar se corresponde con campos próximos a cursos de agua o bien a lotes bajos sin piso firme para el tránsito de maquinarias.

En la zona comprendida por la delegación Rafaela, las condiciones climáticas de los últimos días limitaron el avance de la recolección, el mismo se ubica en 45 % para los cultivos de primera y en 8 % para los de segunda con rendimientos promedios de 31 y 30 qq/ha respectivamente. Aún persisten sectores complicados por anegamientos, en los cuales se está evaluando la situación de los lotes, ante lo dificultoso que se presenta el escurrimiento de los excesos hídricos en los mismos. Se estima que la cosecha evolucionará gradualmente en las próximas semanas, en función de los grupos de maduración utilizados, ya que en esta campaña predominaron los ciclos intermedios y largos.

En Venado Tuerto, continúa la trilla merced a las condiciones de buen tiempo. En los cultivos de 1ª la calidad que se obtiene es mala a muy mala en general, con un elevado daño climático y alta carga fúngica sobre los granos. En tanto en los cultivos de segunda la calidad es muy buena y registra un menor daño por clima adverso; las condiciones de piso continúan siendo complicadas y la napa freática ha aumentado bastante su nivel.

En **Catamarca** se ha dado inicio a las labores de recolección, el progreso se ubica en 15 puntos porcentuales y un rendimiento promedio de 28 qq/ha. Momentáneamente la misma está demorada por excesiva humedad del suelo impidiendo la entrada de maquinarias.

En la provincia de **Tucumán**, la trilla se encuentra generalizada. Durante la semana pasada hasta el viernes 20/04 las labores fueron continuas dadas las buenas condiciones imperantes. Durante el fin de semana desmejoró el tiempo con el registro de leves lluvias, condiciones de alta humedad ambiente en toda la región, por lo que se paralizó la recolección en algunas zonas. Los rendimientos que se obtienen son muy buenos, superando los 32 qq/ha de promedio.

En las provincias de **Salta** y **Jujuy**, los sembrados se encuentran en buen estado en general, estimándose si acompañan las condiciones climáticas, se pueda avanzar en la cosecha. Los rendimientos son buenos, con promedios cercanos a los 28 qq/ha.

En los departamentos Gral. Taboada, Belgrano y Rivadavia de **Santiago del Estero**, puede darse por finalizada la trilla de los escasos lotes sembrados en primavera, en los cuales los rendimientos no superaron los 15 qq/ha. En estos departamentos, algunos lotes no llegaron a cosecharse debido a los bajos rendimientos obtenidos; en cuanto a la calidad del producto, se ha registrado una elevada incidencia de grano verde, en torno al 30%, y aproximadamente 20% de grano dañado. En cuanto a los lotes tardíos, los mismos muestran una muy buena evolución en todas las zonas productoras de la provincia, siendo los departamentos Moreno y J. F. Ibarra los que evidencian un panorama más variado en cuanto al estado de los lotes.

Sorgo Granífero

Buenos Aires

En general, el cultivo presenta un muy buen estado. Los sorgos más adelantados ya están en condiciones de cosecharse pero quedan relegados frente a otros cultivos como soja y maíz.

Prosiguió la cosecha en el ámbito de la delegación Pergamino, con buenos resultados, tanto en rendimiento (promedio de 81 qq/ha) como en calidad.

Córdoba

Finalizó la cosecha en el ámbito de la delegación Laboulaye, con un rinde promedio de 70 qq/ha.

En la delegación Marcos Juárez, se recolectaron pocos lotes, obteniéndose rindes aceptables de 70 a 80 qq/ha. En las zonas inundadas se observan plantas con problemas de brotado de grano.

También fue escasa la actividad de cosecha en el ámbito de la delegación San Francisco. Sólo se levantaron lotes aislados en el departamento San Justo, en los cuales el porcentaje de plantas caídas era elevado, al igual que el porcentaje de brotado de granos, afectando la calidad de lo cosechado. Debido al lento escurrimiento del agua existente en la superficie afectada por las inundaciones (SE de San Francisco, en el límite con la provincia de Santa Fe) es alta la probabilidad de que se pierdan los lotes de este cereal ubicados en la zona, los que cubren una superficie de, aproximadamente, 12.000 ha.

Durante la semana, se avanzó bastante con la cosecha en el ámbito de la delegación Villa María, alcanzándose rindes que oscilaron entre los 60 y 80 qq/ha. En el departamento Gral. San Martín, se han presentado algunos problemas de brotado por encima de la tolerancia, ocasionando problemas en el recibo del grano.

Entre Ríos

En la delegación Rosario del Tala, los productores siguen dándole prioridad a la cosecha de arroz y soja, por lo que algunos lotes verán afectados sus rindes por desgrane y bajo peso específico del grano, como también su calidad por brotado y ataques fúngicos. Por el momento, el rinde promedio se ubica alrededor de los 53 qq/ha, aproximadamente 4 qq/ha por debajo del valor previamente estimado.

Santa Fe

En el ámbito de la delegación Casilda, se observa un alto porcentaje de brotado de granos en la panoja en una de las principales áreas de producción de este cultivo, ubicada en el extremo este y sudeste del departamento Constitución (Peyrano, Juncal, J.B.Molina, entre otros distritos). En lotes con un 60% de brotado, las panojas se observan laxas, con escaso peso y los rindes se acercan apenas a los 40 qq/ha, mientras que aquellos que pudieron recolectarse antes de los efectos del exceso de precipitaciones, llegaron a rendir más de 80 qq/ha. Algo mejor se encuentra la producción en el departamento Rosario

(Alvarez, Piñero, Pueblo Muñoz) donde pudo recolectarse una superficie mayor cercana al 75% con mejores índices de calidad y rendimiento (80 qq/ha).

En la delegación Cañada de Gómez, quedan escasos lotes por levantar, siendo aquellos ubicados en bajos susceptibles de inundación que se encuentran aún sin piso o directamente con agua, por lo que deberán transcurrir aún algunos días para poder ser cosechados; no obstante, se estima que algunas hectáreas directamente no podrán ser trilladas.

En jurisdicción de la delegación Rafaela, fue escaso el avance de cosecha debido a la prioridad que se le está dando a la soja y a los problemas de piso. Se estima que lo que resta recolectar se destinaría, en muchos casos, a reserva forrajera.

ESTIMACIONES AGRICOLAS

26/04/07

Si desea alguna aclaración respecto a la información presentada en este informe, puede comunicarse con el (011) 4349-2758/93 o vía e-mail a: prosiip@mecon.gov.ar.

Evolución de la Superficie Cosechada

Semana al 26/04/07

MAIZ

Provincia	Campaña				Area cosechada al:	
	05/06	06/07	05/06	06/07	19/04/07	26/04/07
	en %		en ha		en %	
Buenos Aires	38	38	227.123	263.560	32	38
Córdoba	54	26	454.210	249.200	20	26
Entre Ríos	99	95	179.515	160.700	93	95
La Pampa	1	18	2.008	36.450	10	18
Santa Fe	69	64	208.957	213.270	59	64
Resto del País	22	24	82.688	115.430	22	24
Total	47	36	1.154.501	1.038.610	31	36

SOJA

Provincia	Campaña				Area cosechada al:	
	05/06	06/07	05/06	06/07	19/04/07	26/04/07
	en %		en ha		en %	
Buenos Aires	58	44	2.140.278	1.748.910	35	44
Córdoba	79	51	3.363.171	2.272.240	45	51
Entre Ríos	61	32	791.926	455.780	20	32
La Pampa	45	55	83.321	129.700	26	55
Santa Fe	80	69	2.806.891	2.409.410	54	69
Resto del País	16	14	344.832	333.070	10	14
Total	65	46	9.530.419	7.349.110	37	46

GIRASOL

Provincia	Campaña				Area cosechada al:	
	05/06	06/07	05/06	06/07	19/04/07	26/04/07
	en %		en ha		en %	
Buenos Aires	99	99	1.099.234	1.161.350	98	99
Córdoba	100	100	105.214	101.900	99	100
Entre Ríos	100	100	60.450	53.950	100	100
La Pampa	96	100	298.528	410.400	98	100
Santa Fe	100	100	164.500	191.500	100	100
Resto del País	99	99	440.352	477.720	99	99
Total	99	99	2.168.278	2.396.820	98	99

AVANCE DE LA COSECHA DE ARROZ
CAMPAÑA: 2006/07(*)

DELEGACION		AREA SEMBRADA							AREA PERDIDA	AREA COSECHADA
		22/3	29/3	5/4	12/4	19/4	26/4			
CORRIENTES	LA	1.460	-	-	-	45	60	80	-	1.170
	LF	71.540	50	55	55	70	85	90	-	64.390
	M	0	-	-	-	-	-	-	-	0
Total CORRIENTES		73.000	49	54	54	70	85	90	0	65.560
CHACO	LA	0	-	-	-	-	-	-	-	0
	LF	6.000	-	-	-	-	30	60	-	3.600
	M	0	-	-	-	-	-	-	-	0
Total CHACO		6.000	0	0	0	0	30	60	0	3.600
Paraná	LA	4.100	46	70	70	100	100	100	-	4.100
	LF	27.300	61	67	67	82	96	98	-	26.750
	M	0	-	-	-	-	-	-	-	0
	Total	31.400	59	67	67	84	97	98	0	30.850
R. del Tala	LA	4.500	30	40	40	57	100	100	150	4.350
	LF	31.500	30	45	45	60	85	92	500	28.520
	M	0	-	-	-	-	-	-	-	0
	Total	36.000	30	44	44	60	87	93	650	32.870
Total ENTRE RIOS		67.400	44	55	55	71	91	95	650	63.720
FORMOSA	LA	0	-	-	-	-	-	-	-	0
	LF	4.700	-	-	-	-	25	60	-	2.820
	M	0	-	-	-	-	-	-	-	0
Total FORMOSA		4.700	0	0	0	0	25	60	0	2.820
Avellaneda	LA	2.000	-	5	8	8	8	10	-	200
	LF	16.000	40	50	60	60	80	90	500	13.950
	M	0	-	-	-	-	-	-	-	0
	Total	18.000	35	45	54	54	72	81	500	14.150
Rafaela	LA	100	-	-	-	-	-	-	-	0
	LF	2.500	50	53	53	60	80	100	-	2.500
	M	0	-	-	-	-	-	-	-	0
	Total	2.600	48	51	51	58	77	96	0	2.500
Total SANTA FE		20.600	37	46	54	55	72	83	500	16.650
TOTAL PAIS	LA	12.160	27	39	40	62	79	82	150	9.820
	LF	159.540	44	51	52	64	82	90	1.000	142.530
	M	0	0	0	0	0	0	0	0	0
	Total	171.700	42	50	51	64	82	89	1.150	152.350
	05/06	170.320	40	50	69	81	93	96	-	-

Referencias del Tipo: LA, largo ancho; LF, largo fino; M, mediano.

Las AREAS están expresadas en hectáreas.

(*) Cifras Provisorias.

ESTIMACIONES AGRICOLAS

S.A.G.P.y A.

AVANCE DE LA COSECHA DE GIRASOL
CAMPAÑA: 2006/07(*)

DELEGACION	AREA							AREA PERDIDA	AREA COSECHADA
	SEMBRADA	22/3	29/3	5/4	12/4	19/4	26/4		
Bahía Blanca	23.900	78	85	91	94	100	100	1.500	22.400
Bolívar	24.900	86	92	94	100	100	100	200	24.700
Bragado	8.200	50	50	50	100	100	100	-	8.200
Junín	2.600	100	100	100	100	100	100	-	2.600
Lincoln	14.500	100	100	100	100	100	100	-	14.500
Pehuajó	56.418	94	100	100	100	100	100	-	56.420
Pergamino	13.550	80	84	84	93	100	100	-	13.550
Pigüé	100.000	60	87	100	100	100	100	-	100.000
Salliqueló	188.500	95	98	98	99	99	100	-	188.500
Tandil	193.870	59	86	93	100	100	100	7.040	186.830
T.Arroyos	545.000	54	68	84	93	96	98	-	534.100
25 de Mayo	9.550	100	100	100	100	100	100	-	9.550
BUENOS AIRES	1.180.988	66	80	90	96	98	99	8.740	1.161.350
Laboulaye	60.000	62	87	97	100	100	100	100	59.900
M. Juárez	4.750	90	90	90	100	100	100	300	4.450
Río Cuarto	33.700	100	100	100	100	100	100	-	33.700
S. Francisco	2.700	100	100	100	100	100	100	-	2.700
Villa María	1.150	21	35	35	35	49	100	-	1.150
CORDOBA	102.300	76	91	97	99	99	100	400	101.900
Paraná	23.100	96	100	100	100	100	100	500	22.600
R. del Tala	32.500	100	100	100	100	100	100	1.150	31.350
ENTRE RIOS	55.600	98	100	100	100	100	100	1.650	53.950
General Pico	212.900	95	98	98	100	100	100	3.600	209.300
Santa Rosa	206.100	88	93	93	96	96	100	5.000	201.100
LA PAMPA	419.000	92	96	96	98	98	100	8.600	410.400
Avellaneda	133.000	100	100	100	100	100	100	1.300	131.700
C. de Gómez	4.800	100	100	100	100	100	100	-	4.800
Casilda	0	-	-	-	-	-	-	-	-
Rafaela	54.000	100	100	100	100	100	100	-	54.000
V. Tuerto	1.000	100	100	100	100	100	100	-	1.000
SANTA FE	192.800	100	100	100	100	100	100	1.300	191.500
CATAMARCA	0	-	-	-	-	-	-	-	-
CORRIENTES	600	46	54	55	76	80	92	-	550
CHACO	352.000	100	100	100	100	100	100	-	352.000
FORMOSA	0	-	-	-	-	-	-	-	-
JUJUY	0	-	-	-	-	-	-	-	-
MISIONES	0	-	-	-	-	-	-	-	-
SALTA	0	-	-	-	-	-	-	-	-
SAN LUIS	88.000	52	70	72	83	95	95	4.300	79.520
S. ESTERO	49.950	100	100	100	100	100	100	4.300	45.650
TUCUMAN	0	-	-	-	-	-	-	-	-
TOTAL PAIS	2.441.238	79	88	93	97	98	99	29.290	2.396.820
2005/06	1.966.599	71	76	91	95	97	99	-	-

(*) Cifras Provisorias

Las AREAS están expresadas en hectáreas.

ESTIMACIONES AGRICOLAS

S.A.G.P. y A.

AVANCE DE LA COSECHA DE MAIZ
CAMPANA: 2006/07(*)

DELEGACION	AREA	22/3	29/3	5/4	12/4	19/4	26/4	AREA	AREA
	SEMBRADA							NO COSECHABLE	COSECHADA
Bahía Blanca	7.200	-	-	-	-	-	-	5.900	0
Bolívar	44.000	1	4	6	6	6	8	3.000	3.280
Bragado	72.000	4	21	21	31	31	33	7.800	21.190
Junín	109.200	30	55	55	55	55	69	4.100	72.520
Lincoln	96.100	3	14	14	14	26	35	14.000	28.740
Pehuajó	156.200	-	-	-	-	3	17	25.670	36.550
Pergamino	85.650	71	76	76	85	92	92	3.000	76.040
Pigüé	15.300	-	-	-	-	-	-	7.000	0
Salliqueló	90.000	-	-	-	-	-	7	51.000	2.730
Tandil	95.700	-	-	-	-	1	3	62.650	990
T.Arroyos	53.000	-	-	-	-	-	-	25.000	0
25 de Mayo	79.400	3	13	13	24	28	28	2.550	21.520
BUENOS AIRES	903.750	14	23	23	27	32	38	211.670	263.560
2005/06	822.300	9	16	20	23	32	38	-	-
Laboulaye	155.000	1	12	26	46	58	73	69.100	62.710
M. Juárez	243.500	5	6	6	30	32	45	13.500	103.500
Río Cuarto	295.050	5	5	5	10	10	10	5.000	29.010
S. Francisco	225.500	9	9	9	9	13	16	32.500	30.880
Villa María	210.900	-	-	3	3	7	13	33.200	23.100
CORDOBA	1.129.950	5	6	8	16	19	26	153.300	249.200
2005/06	1.038.180	4	7	9	18	27	54	-	-
Paraná	76.000	81	95	95	97	98	98	4.600	69.970
R. del Tala	110.500	60	65	65	80	90	93	12.940	90.730
ENTRE RIOS	186.500	69	78	78	87	93	95	17.540	160.700
2005/06	196.750	85	93	98	98	99	99	-	-
General Pico	217.200	-	-	-	3	14	28	99.250	33.030
Santa Rosa	214.000	1	2	2	4	4	4	128.500	3.420
LA PAMPA	431.200	0	1	1	3	10	18	227.750	36.450
2005/06	338.500	-	-	-	-	-	1	-	-
Avellaneda	67.000	12	13	13	13	14	15	9.600	8.610
C. de Gómez	56.000	45	66	66	74	83	91	6.800	44.770
Casilda	45.160	12	18	18	60	74	85	7.000	32.440
Rafaela	115.000	55	62	62	63	65	65	18.000	63.050
V. Tuerto	94.000	35	40	40	50	60	70	2.000	64.400
SANTA FE	377.160	36	43	43	52	59	64	43.400	213.270
2005/06	372.040	32	44	54	57	63	69	-	-
CATAMARCA	9.000	-	-	-	-	-	-	-	0
CORRIENTES	14.650	20	23	23	30	50	55	-	8.060
CHACO	186.000	30	32	32	32	32	33	600	61.180
FORMOSA	25.000	5	8	10	25	30	35	-	8.750
JUJUY	5.200	-	-	-	-	-	-	-	0
MISIONES	32.200	4	6	36	37	37	54	1.550	16.550
SALTA	48.000	-	-	-	-	-	-	-	0
SAN LUIS	65.500	-	3	5	10	15	17	28.000	6.380
S. ESTERO	87.100	10	12	15	17	18	18	6.500	14.510
TUCUMAN	36.970	-	-	-	-	-	-	-	0
TOTAL PAIS	3.538.180	16	20	21	27	31	36	690.310	1.038.610
2005/06	3.190.440	15	20	24	28	35	47	-	-

(*) Cifras Provisorias

Las AREAS están expresadas en hectáreas.

ESTIMACIONES AGRICOLAS

S.A.G.P. y A.

AVANCE DE LA COSECHA DE SOJA

CAMPAÑA: 2006/07 (*)

DELEGACION		AREA							AREA NO COSECHABLE	AREA COSECHADA
		SEMRADA (**)	22/3	29/3	5/4	12/4	19/4	26/4		
Bahía Blanca		1.550	-	-	-	-	-	-	350	0
Bolívar	1º	233.500	1	2	5	17	35	42	500	97.860
	2º	42.900	-	-	-	-	-	-	-	0
Bragado	1º	192.050	-	14	14	24	34	37	-	71.060
	2º	110.700	-	-	-	-	-	-	4.200	0
Junín	1º	347.800	2	28	28	50	56	79	-	274.760
	2º	136.300	-	-	-	2	5	31	-	42.250
Lincoln	1º	380.000	4	11	11	30	47	64	-	243.200
	2º	99.540	-	-	-	-	3	15	-	14.930
Pehuajó	1º	450.768	2	8	8	37	46	63	-	283.980
	2º	67.300	-	-	-	-	-	-	5.500	0
Pergamino	1º	622.900	4	34	34	68	88	90	-	560.610
	2º	111.420	-	-	-	7	29	38	-	42.340
Pigüé	1º	86.500	-	-	3	6	11	11	-	9.520
	2º	16.000	-	-	-	-	-	-	1.000	0
Salliqueló	1º	161.000	-	-	-	5	25	40	-	64.400
	2º	12.000	-	-	-	-	-	-	4.500	0
Tandil	1º	200.800	-	-	-	-	1	7	-	14.060
	2º	161.500	-	-	-	-	-	-	-	0
Tres Arroyos	1º	244.200	-	-	-	-	1	1	-	2.440
	2º	100.000	-	-	-	-	-	-	-	0
25 de Mayo	1º	152.800	-	5	5	16	18	18	-	27.500
	2º	96.600	-	-	-	-	-	-	-	0
BUENOS AIRES	06/07	4.028.128	1	11	11	25	35	44	16.050	1.748.910
Laboulaye	1º	260.000	5	33	37	50	70	72	5.500	183.240
	2º	56.000	-	-	-	-	-	12	1.000	6.600
M. Juárez	1º	896.600	18	29	43	78	84	88	8.200	781.790
	2º	261.900	-	-	-	32	36	50	2.280	129.810
Río Cuarto	1º	749.400	11	13	14	30	80	85	2.000	635.290
	2º	185.316	-	-	-	-	-	-	-	0
S. Francisco	1º	970.000	2	2	9	10	16	21	300	203.640
	2º	150.000	-	-	-	-	-	-	-	0
V. María	1º	701.100	3	3	11	11	33	47	-	329.520
	2º	234.900	-	-	-	-	1	1	-	2.350
CORDOBA	06/07	4.465.216	7	11	17	29	45	51	19.280	2.272.240
Paraná	1º	409.500	5	22	22	29	29	54	4.500	218.700
	2º	133.100	-	-	-	-	-	-	2.100	0
R. del Tala	1º	737.000	5	8	8	12	23	32	1.000	235.520
	2º	156.000	-	-	-	-	-	1	500	1.560
ENTRE RIOS	06/07	1.435.900	4	10	10	14	20	32	8.100	455.780
General Pico	1º	159.600	-	5	5	12	36	72	-	114.910
	2º	34.500	-	-	-	-	-	32	-	11.040
Santa Rosa	1º	25.000	-	1	1	5	12	15	-	3.750
	2º	17.800	-	-	-	-	-	-	-	0
LA PAMPA	06/07	236.900	0	3	3	9	26	55	0	129.700
Avellaneda	1º	110.000	-	-	-	-	3	7	500	7.670
	2º	79.000	-	-	-	-	-	-	-	0
C. de Gómez	1º	903.550	14	30	30	57	74	88	-	795.120
	2º	160.700	-	-	-	14	52	65	-	104.460
Casilda	1º	728.600	20	31	31	57	82	100	1.200	727.400
	2º	110.450	-	-	-	4	45	91	-	100.510
Rafaela	1º	560.000	-	1	1	8	30	45	-	252.000
	2º	170.000	-	-	-	-	-	8	-	13.600
V. Tuerto	1º	446.500	5	8	8	20	60	80	-	357.200
	2º	205.800	-	-	-	0	12	25	-	51.450
SANTA FE	06/07	3.474.600	8	15	15	31	54	69	1.700	2.409.410
CATAMARCA		46.000	-	-	-	-	-	15	-	6.900
CORRIENTES		23.000	-	-	-	-	-	-	4.000	0
CHACO	1º	15.500	100	100	100	100	100	100	0	15.500
	2º	685.000	25	25	25	25	28	31	603	212.160
FORMOSA		10.000	-	-	-	-	-	-	-	0
JUJUY		6.000	-	-	-	-	-	-	-	0
MISIONES		760	-	-	-	-	-	-	-	0
SALTA		477.000	-	-	-	0	2	5	-	23.850
SAN LUIS		83.000	-	-	-	1	7	7	3.100	5.590
S. ESTERO	1º	23.300	5	9	10	15	32	60	2.000	12.780
	2º	785.080	-	-	-	-	-	2	-	-
TUCUMAN		281.450	-	2	3	5	8	20	-	56.290
TOTAL PAIS	06/07	16.076.834	6	11	13	24	37	46	54.833	7.349.110
	05/06	15.329.107	9	18	32	39	52	65	-	-

(*) Cifras provisionarias. (**) Incluye soja forrajera.

Las AREAS están expresadas en hectáreas.

ESTIMACIONES AGRICOLAS

S.A.G.P. y A.

AVANCE DE LA COSECHA DE SORGO GRANIFERO
CAMPAÑA 2006/07 (*)

DELEGACION	AREA SEMBRADA	AREA						AREA NO COSECHABLE	AREA COSECHADA	
		22/3	29/3	5/4	12/4	19/4	26/4			
Bahía Blanca	2.310	-	-	-	-	-	-	2.210	0	
Bolívar	1.600	-	-	-	-	-	-	400	0	
Bragado	1.100	-	-	-	100	100	100	150	950	
Junín	1.000	-	-	-	-	-	-	-	0	
Lincoln	4.000	-	-	-	-	-	-	-	0	
Pehuajó	0	-	-	-	-	-	-	-	0	
Pergamino	6.180	-	-	-	-	35	55	-	3.400	
Pigüé	18.000	-	-	-	-	-	-	8.000	0	
Salliqueló	5.500	-	-	-	-	-	-	-	0	
Tandil	0	-	-	-	-	-	-	-	0	
T.Arroyos	0	-	-	-	-	-	-	-	0	
25 de Mayo	3.000	-	-	-	-	-	-	-	0	
BUENOS AIRES	06/07	42.690	0	0	0	3	10	14	10.760	4.350
Laboulaye	4.200	-	-	-	5	50	100	400	3.800	
M. Juárez	5.700	-	-	3	10	10	23	1.100	1.060	
Río Cuarto	28.600	-	-	-	57	100	100	-	28.600	
S. Francisco	51.000	8	8	8	8	12	16	17.000	5.440	
Villa María	41.600	-	-	-	-	14	40	-	16.640	
CORDOBA	06/07	131.100	2	2	3	17	36	49	18.500	55.540
Paraná	43.000	6	51	51	70	96	96	2.000	39.360	
R. del Tala	48.000	25	35	35	50	55	58	6.000	24.360	
ENTRE RIOS	06/07	91.000	16	43	43	60	75	77	8.000	63.720
General Pico	7.850	-	-	-	-	-	-	-	0	
Santa Rosa	18.740	-	-	-	-	-	-	-	0	
LA PAMPA	06/07	26.590	0	0	0	0	0	0	0	0
Avellaneda	54.000	26	29	34	34	34	38	4.300	18.890	
C. de Gómez	28.500	21	60	60	71	91	91	-	25.940	
Casilda	5.550	-	-	-	2	13	62	300	3.260	
Rafaela	82.500	67	71	71	84	88	91	18.000	58.700	
V. Tuerto	800	5	5	5	25	50	70	-	560	
SANTA FE	06/07	171.350	42	52	54	62	68	72	22.600	107.350
CATAMARCA	0	-	-	-	-	-	-	-	0	
CORRIENTES	2.810	2	4	4	20	30	45	200	1.170	
CHACO	136.500	26	27	27	27	27	31	-	42.320	
FORMOSA	5.320	3	5	5	10	25	30	-	1.600	
JUJUY	0	-	-	-	-	-	-	-	0	
MISIONES	0	-	-	-	-	-	-	-	0	
SALTA	0	-	-	-	-	-	-	-	0	
SAN LUIS	32.300	-	-	-	-	5	5	8.000	1.220	
S. ESTERO	78.000	9	10	12	15	30	30	8.500	20.850	
TUCUMAN	1.100	-	-	-	-	-	-	-	0	
TOTAL PAIS	06/07	718.760	19	25	26	33	42	46	76.560	298.120
	05/06	577.010	5	10	16	19	27	39	-	-

(*) Cifras Provisorias

Las AREAS están expresadas en hectáreas.

ESTIMACIONES AGRICOLAS

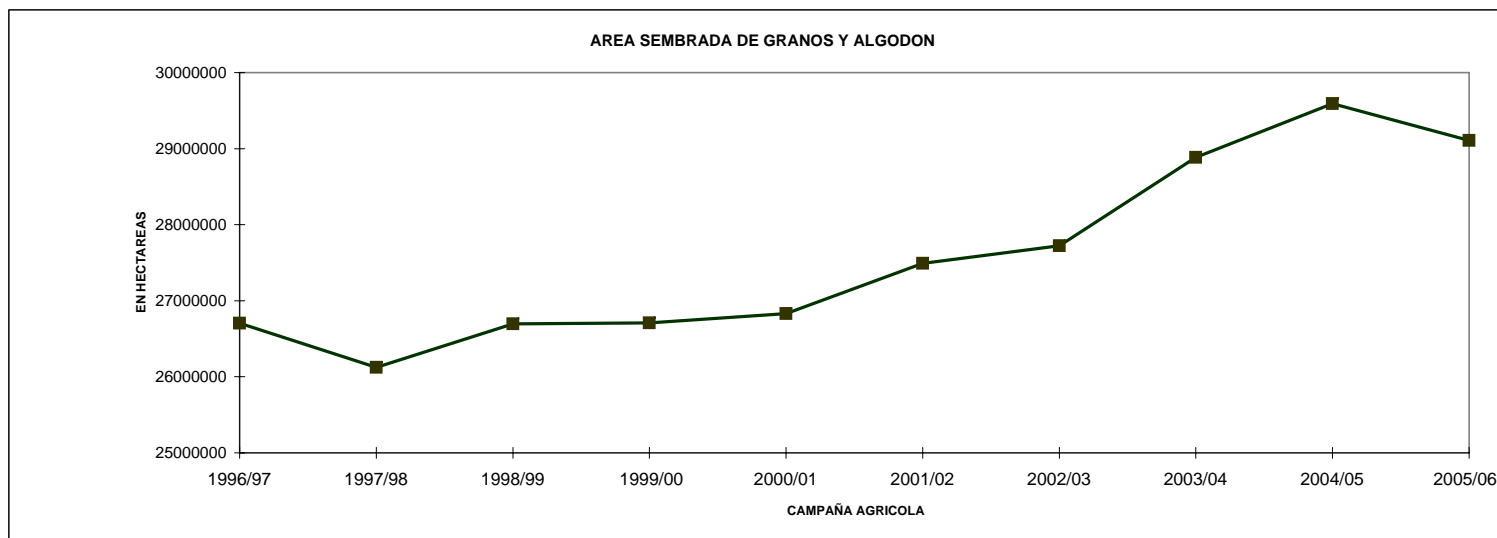
S.A.G.P.y A.

AREA SEMBRADA DE GRANOS Y ALGODÓN

(en hectáreas)

Campañas Agrícolas 1996/97 a 2005/06 (*)

CULTIVOS	1996/97	1997/98	1998/99	1999/00	2000/01	2001/02	2002/03	2003/04	2004/05	2005/06*
ALPISTE	25000	25000	27000	24000	20000	16000	19000	16000	16000	13000
ARROZ	227000	248000	291000	201000	154000	126000	135000	172000	165000	171300
AVENA	1870000	1789000	1822000	1711000	1664000	1516000	1368000	1344000	1275000	1023000
CEBADA CERVECERA	278100	324000	218000	182000	246000	260000	270000	343000	272000	273000
CEBADA FORRAJERA	29000	19000	24000	20000	16000	16000	14000	25000	28000	22000
CENTENO	380200	353000	372000	365000	373000	336000	338000	340000	294000	207000
MAIZ	4153000	3752000	3268000	3652000	3495000	3064000	3084000	2988000	3400000	3190000
MIJO	121000	107000	89000	91100	79500	55200	50000	50000	28000	31000
SORGO GRANIFERO	804500	920000	880000	819000	698000	592000	593000	545000	617000	577000
TRIGO	7367000	5919000	5453000	6300000	6497000	7109000	6300000	6040000	6260000	5212000
Subtotal Cereales	15254800	13456000	12444000	13365100	13242500	13090200	12171000	11863000	12355000	10719300
CARTAMO	21500	27000	15300	39700	58400	33000	23000	30000	49000	27000
COLZA	-	1500	2200	3875	8700	2150	8000	18000	17000	7000
GIRASOL	3120000	3511400	4212000	3587000	1891000	2050000	2378000	1850000	1970000	2260000
LINO	94000	116000	102000	68000	28000	20000	14000	29000	37000	47000
SOJA	6670000	7176000	8400000	8790000	10665000	11639000	12607000	14525000	14400000	15329000
Subtotal Oleaginosas	9905500	10831900	12731500	12488575	12651100	13744150	15030000	16452000	16473000	17670000
ALGODON	956000	1134000	751000	345000	410000	173100	158000	266000	406000	309000
MANI	329000	407000	337000	219000	252000	222000	157000	170000	211000	174000
POROTO	260000	293000	431000	293000	275000	263000	206000	134000	145000	235000
Subtotal Otros Cultivos	1545000	1834000	1519000	857000	937000	658100	521000	570000	762000	718000
TOTAL	26705300	26121900	26694500	26710675	26830600	27492450	27722000	28885000	29590000	29107300



* Estimaciones provisorias.

26/4/2007

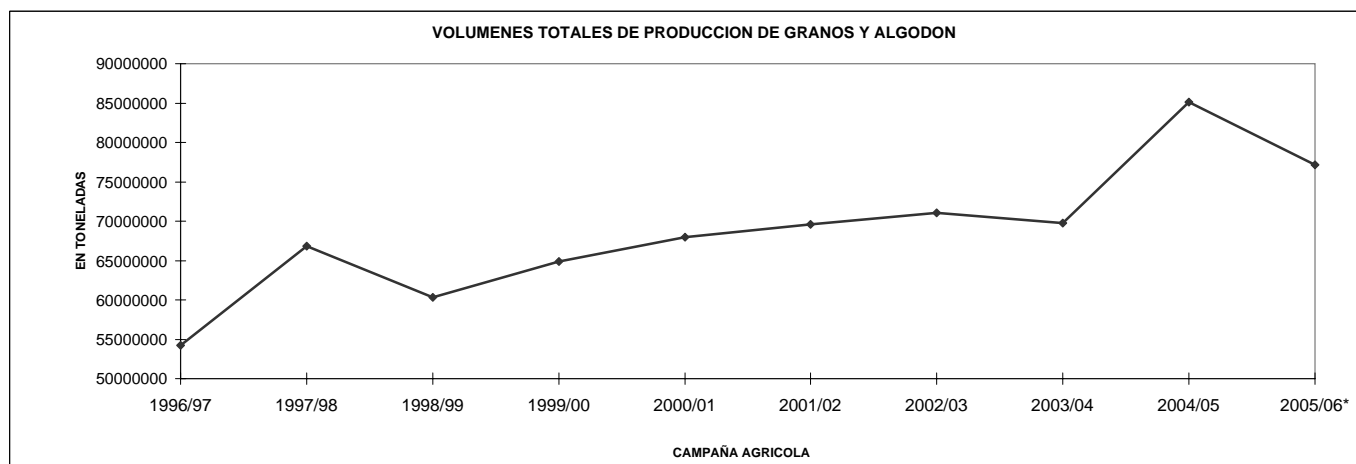
ESTIMACIONES AGRICOLAS- S.A.G.P y A.

VOLUMENES DE PRODUCCION DE GRANOS Y ALGODON
(en ton)

Campañas Agrícolas 1996/97 a 2005/06(*)

CULTIVOS	1996/97	1997/98	1998/99	1999/00	2000/01	2001/02	2002/03	2003/04	2004/05	2005/06*
ALPISTE	25000	29000	24000	22000	19000	17000	18000	17000	17000	15000
ARROZ	1205000	1011000	1658000	903000	873000	709000	718000	1060000	956000	1193500
AVENA	310000	512000	383000	555000	642000	645000	487500	332000	536000	227000
CEBADA CERVECERA	533000	921000	535000	414000	717000	521000	543000	1000000	886000	796000
CEBADA FORRAJERA	4000	5000	3000	5000	5000	8000	5000	4000	8000	3000
CENTENO	36000	62000	66000	116000	125000	81000	80000	37000	92000	33000
MAIZ	15536000	19360000	13500000	16781000	15360000	14710000	15040000	15000000	20500000	14500000
MIJO	44000	46000	46000	47600	31200	28100	22000	11000	16000	16000
SORGO GRANIFERO	2499000	3762000	3222000	3344000	2909000	2847000	2685000	2160000	2900000	2328000
TRIGO	15914000	14800000	12400000	15300000	15960000	15300000	12301000	14560000	16000000	12600000
Subtotal Cereales	36106000	40508000	31837000	37487600	36641200	34866100	31899500	34181000	41911000	31711500
CARTAMO	13300	24600	9600	30900	47300	23500	13300	18000	51000	19000
COLZA	-	2170	2200	6000	15380	2320	10450	20000	26000	10000
GIRASOL	5450000	5600000	7100000	6000000	3179000	3843000	3714000	3160000	3700000	3800000
LINO	72000	75000	85000	47000	22000	16000	11000	29000	36000	54000
SOJA	11000000	18732000	20000000	20200000	26864000	30000000	34800000	31577000	38300000	40500000
Subtotal Oleaginosas	16535300	24433770	27196800	26283900	30127680	33884820	38548750	34804000	42113000	44383000
ALGODON	1030000	987000	618000	417000	509000	218000	201000	354000	448000	418000
MANI	281000	627000	340000	420000	394000	362000	221000	293000	445000	347000
POROTO	269000	303000	340000	297000	263000	278000	215000	151000	169000	323000
Subtotal Otros Cultivos	1580000	1917000	1298000	1134000	1166000	858000	637000	798000	1062000	1088000
TOTAL	54221300	66858770	60331800	64905500	67934880	69608920	71085250	69783000	85086000	77182500

19



* Estimaciones provisionarias
26/4/2007
ESTIMACIONES AGRICOLAS - SAGPyA

PRODUCCION DE CULTIVOS EN LA REPUBLICA ARGENTINA
CAMPAÑA: 2005/06 (*)

CULTIVOS	AREA SEMRADA	AREA NO COSECHADA	AREA COSECHADA	%	RENDIMIENTO (qq/ha) (3)	PRODUCCION (miles ton) (2)*(3)/10
	(en miles de hectáreas)					
	(1)		(2)	(2)/(1)		
CEREALES						
ALPISTE	13	0	13	100,0	11,1	15
ARROZ	171	2	169	98,8	40,6	1193
AVENA	1023	875	148	14,5	15,3	227
CEBADA CERVECERA	273	8	265	97,1	30,0	796
CEBADA FORRAJERA	22	20	2	10,3	14,0	3
CENTENO	207	178	29	14,0	11,4	33
MAIZ	3190	743	2447	76,7	59,3	14500
MIJO	31	21	10	32,3	16,0	16
SORGO GRANIFERO	577	79	498	86,3	46,7	2328
TRIGO	5212	246	4966	95,3	25,4	12600
SUBTOTAL CEREALES	10719	2172	8547	79,7		31711
OLEAGINOSOS						
CARTAMO	27	2	25	92,6	7,6	19
COLZA	7	1	6	85,7	16,7	10
GIRASOL	2260	64	2196	97,2	17,3	3800
LINO	47	0	47	100,0	11,5	54
SOJA	15329	267	15062	98,3	26,9	40500
SUBTOTAL OLEAGINOSOS	17670	334	17336	98,1		44383
OTROS CULTIVOS						
ALGODON	309	6	305	98,1	13,7	418
MANI	174	10	164	94,3	21,2	347
POROTOS	235	0	231	100,0	13,5	323
TOTAL GENERAL	29107	2522	26583	91,3		77182

(*) Cifras provisionarias
ESTIMACIONES AGRICOLAS, 26/04/07
SAGPyA

HUMEDAD DEL SUELO Y ASPECTO DEL CULTIVO

Fecha: 20/04/07 al 26/04/07

PROVINCIA	DELEGACION	MAIZ		SORGO		GIRASOL		SOJA		MANI	
		H	A	H	A	H	A	H	A	H	A
BUENOS AIRES	BAHIA BLANCA	E/A/R	R/B	E/A/R	R/B	-	-	A/R	B/R	-	-
	BOLIVAR	A	B	A	B	-	-	A	B	-	-
	BRAGADO	E/A	MB	-	-	-	-	E/A	MB	-	-
	JUNIN	A	B	A	B	-	-	A	B	-	-
	LINCOLN	A/E	B	A/E	B	-	-	A/E	B	-	-
	PEHUAJO	A	B	-	-	-	-	R	B	-	-
	PERGAMINO	A	MB	A	MB	-	-	A	MB	-	-
	PIGÜE	A	B	A	B	-	-	A	B	-	-
	SALLIQUELO	A	R	A	B	-	-	A	R	-	-
	TANDIL	A	R/M	-	-	-	-	A	R	-	-
TRES ARROYOS	A	R	-	-	A	M/B	A	R/B	-	-	
25 DE MAYO	E	B/MB	E	B	-	-	E	B/R/M	-	-	
CORDOBA	LABOULAYE	A/E	B/MB	-	-	-	-	A/E	B/MB	A/E	B/MB
	MARCOS JUAREZ	E	B	E	B	-	-	E	B	A	B
	RIO CUARTO	A	MB/B	-	-	-	-	A	MB	A	MB
	SAN FRANCISCO	E/A	B/R	E/A	B/R	-	-	E/A	B/R/M	-	-
	VILLA MARIA	A	MB	A	MB	-	-	A	MB	A	MB
ENTRE RIOS	PARANA	E/A	B	E/A	B	-	-	A/E	MB	-	-
	ROSARIO DEL TALA	E/A	B	E/A	B	-	-	E	-	-	-
LA PAMPA	GENERAL PICO	E	R/B	E	R/B	-	-	E	B/R	-	-
	SANTA ROSA	A	R/B	A	R	-	-	A	R	-	-
SANTA FE	AVELLANEDA	A/R	B/R	E/A/R	B	-	-	A/R/E	B	-	-
	CAÑADA DE GOMEZ	A/E	B/MB	A/E	MB	-	-	A/E	B/MB	-	-
	CASILDA	A/E	MB	A/E	MB	-	-	A/E	B/MB	-	-
	RAFAELA	A/E	B/R	A/E	B	-	-	A/E	B/R	A/E	R
	VENADO TUERTO	A	MB	A	MB	-	-	A	MB	-	-
CATAMARCA	CATAMARCA	A	B	-	-	-	-	A	B	-	-
CORRIENTES	CORRIENTES	-	-	-	-	-	-	-	-	-	-
CHACO	ROQUE SAENZ PEÑA	A	B	A	B	-	-	A	B	-	-
FORMOSA	FORMOSA	-	-	-	-	-	-	-	-	-	-
JUJUY	JUJUY	A	B	-	-	-	-	A	B	A	B
MISIONES	POSADAS	A	B	-	-	-	-	A	-	-	-
SALTA	SALTA	A/E	B	-	-	-	-	A/E	B	A/E	B
SAN LUIS	SAN LUIS	A	B/R	A	B/R	-	-	S	-	-	-
SANTIAGO DEL ESTERO	SANTIAGO DEL ESTERO	A	B	A	B	-	-	A	B/R	-	-
TUCUMAN	TUCUMAN	E	B	E	B	-	-	A	B	-	-

ESTIMACIONES AGRICOLAS- S.A.G.P y A.

REFERENCIAS:

(H) Humedad del suelo

(A) Aspecto del Cultivo

E: Exceso

MB: Muy bueno

A: Adecuado

B: Bueno

R: Regular

R: Regular

PS: Principio de sequía

M: Malo

S: Sequía

REGISTROS PLUVIOMÉTRICOS DE LA SEMANA
Y ACUMULADOS DEL AÑO ACTUAL Y DEL AÑO ANTERIOR (en mm)

PROVINCIA	DEPARTAMENTO	LOCALIDAD	18/4 al 24/4 mm	Acumulado Año	
				25/04/06	24/04/07
BUENOS AIRES	ADOLFO ALSINA	Carhué	10	371	385
		Rivera	20	311	365
		Villa Maza	18	343	282
	ALBERTI	Cuartel V	s/d	685	466
		AYACUCHO	Ayacucho	57	372
	AZUL	Azul	40	431	338,6
		Cacharí	49	493	346
		Chillar	65	387	520
	BAHIA BLANCA	Bahía Blanca	128,6	250,7	357,5
		Cabildo	138	320,1	418
	BALCARCE	Balcarce	22,5	292,5	480
		Bosch	16	327,5	409,5
		Los Pinos	25	322	430
		San Agustín	16	294	458,5
	BARADERO	Baradero	43	495	721
	BARTOLOMÉ MITRE	Arrecifes	90	464	714
	BENITO JUAREZ	Benito Juárez	40	357,1	432,9
		López	70	380,1	541
	BOLIVAR	Bolívar	26,3	417,4	427,5
	BRAGADO	Bragado	s/d	654	544
	CAMPANA	Campana	62	609	739
	CAÑUELAS	Cañuelas	74	544	505
	CAP. SARMIENTO	Capitán Sarmiento	59	543	766
	CARLOS CASARES	Bellocq	21,5	470,5	449,3
	CARLOS TEJEDOR	Carlos Tejedor	7	483	550
	CARMEN DE ARECO	Carmen de Areco	39	475	736
	CASTELLI	Castelli	59,6	517	313,1
	CHACABUCO	Chacabuco	23	617	649
	CHASCOMUS	Chascomús	43	407	353
	CHIVILCOY	Chivilcoy	s/d	585,6	501
	COLON	Colón	46	439	591
	CORONEL DORREGO	Coronel Dorrego	106,9	207,1	393,7
	CORONEL PRINGLES	Coronel Pringles	13	322	450,2
	CORONEL ROSALES	Bajo Hondo	125	223,5	444
		Pehuen Co	130	177	392
		Punta Alta	113	201,3	399,8
	CORONEL SUAREZ	Coronel Suárez	23,5	255,5	445,3
	DAIREAUX	Daireaux	31	304	396
	DOLORES	Dolores	52	357	312,5
	EXALT. DE LA CRUZ	Capilla del Señor	58	530	740
	F.AMEGHINO	F. Ameghino	5	597	637
	GENERAL ALVEAR	General Alvear	30	460	469
	GONZALEZ CHAVEZ	Adolfo G. Chávez	20,5	230	345,5
	GRAL. ALVARADO	Miramar	140	308,5	683,5
	GRAL. ARENALES	General Arenales	28	427	673

PROVINCIA	DEPARTAMENTO	LOCALIDAD	18/4 al 24/4 mm	Acumulado Año			
				25/04/06	24/04/07		
BUENOS AIRES	GRAL. GUIDO	Labardén	42	571	303		
	GRAL. LAMADRID	General Lamadrid	9	415	308		
	GRAL. LAVALLE	General Lavalle	57	432	569		
	GRAL. MADARIAGA	General Madariaga	40	584	392		
	GRAL. PINTO	General Pinto	8	452	656		
	GRAL. PUEYRREDON	Mar del Plata	57	322,5	536		
	GRAL. VIAMONTE	General Viamonte	19	797	583		
	GRAL. VILLEGAS	General Villegas	9	496	654		
	GUAMINI	Bonifacio	Bonifacio	11	323	321	
		Casbas	Casbas	14	466	348	
		Garré	Garré	12	346	264	
		Guamini	Guamini	12	456	289	
		HIPOLITO YRIGOYEN	Henderson	26	414	432	
		JUNIN	Junín	34	545	673	
		LAPRIDA	Laprida	17	414	450	
		LAS FLORES	Las Flores	28	577	352	
		LEANDRO N. ALEM	Vedia	12	416	557	
		LINCOLN	Lincoln	16	478	515	
	LOBERIA	Dos Naciones	Dos Naciones	88	367	623	
		Ldo. Matienzo	Ldo. Matienzo	49	232	540,5	
		Lobería	Lobería	44	261	435	
		Napaleofú	Napaleofú	52	475	612	
		Pieres	Pieres	36	183	471,5	
		San Manuel	San Manuel	77	303	618	
		LOBOS	Lobos	61	444	416	
		LUJAN	Luján	39	638	715	
		MAIPU	Maipú	39	535	359	
		MAR CHIQUITA	Coronel Vidal	50	451	434	
	MERCEDES	General Pirán	General Pirán	53	454	420	
		Vivoratá	Vivoratá	42	421	440	
		Gowland	Gowland	s/d	475,9	536,5	
		Franklin	Franklin	s/d	361	565	
		Navarro	Navarro	23	468	547	
		NECOCHEA	Necochea	11	228	324,7	
		NUEVE DE JULIO	Nueve de Julio	s/d	479	378	
		OLAVARRIA	Olavarría	96,2	335,1	396,6	
		PATAGONES	Cardenal Cagliero	Cardenal Cagliero	6	93,5	98,5
			Carmen de Patagones	Carmen de Patagones	10	168	160
	PEHUAJO	José B. Casas	José B. Casas	60	136	174	
		Stroeder	Stroeder	21	158	95	
		Villalonga	Villalonga	42	124,5	236	
		PEHUAJO	Pehuajó	10,3	412	460,5	
		PELLEGRINI	De Bary	De Bary	9	411	356
			Pellegrini	Pellegrini	8	434	358
		PERGAMINO	Acevedo	Acevedo	35	353	756
			El Socorro	El Socorro	20	359	660
			Pergamino	Pergamino	28	358	601
			Pinzón	Pinzón	22	429	531
	Rancagua		Rancagua	23	404	559	
	PILA	Piña	Piña	44	446,5	472,5	
		Bordenave	Bordenave	71	292	359,5	
	PUAN	Puán	Puán	10	409,5	496,5	
		Villa Iris	Villa Iris	102,5	249	345,5	
	RAMALLO	Ramallo	Ramallo	52	456	643	

PROVINCIA	DEPARTAMENTO	LOCALIDAD	18/4 al 24/4 mm	Acumulado Año	
				25/04/06	24/04/07
BUENOS AIRES	RAUCH	Colman	43	438	327
		Egaña	46	375	328
		Miranda	47	456,5	361
	RIVADAVIA	Rauch	56	526	332
		Sansinena	6	612	533
	ROJAS	Rojas	27	466	720
	S. ANTONIO DE ARECO	San Antonio de Areco	57	597	885
	SAAVEDRA	Pigüé	11,4	435,6	444,8
	SALADILLO	Saladillo	86	486	529
	SALLIQUELO	Graciarena	12	354	258
		Quenumá	8	452	279
	SALTO	Salliqueló	8	452	399
		Arroyo Dulce	28	375	589
	SAN ANDRÉS DE GILES	Salto	34	439	668
		San Andrés de Giles	44	606	754
	SAN CAYETANO	San Cayetano	19	253,8	290,4
	SAN NICOLAS	Conesa	49	391	651
		San Nicolás	52	386	641
	SAN PEDRO	San Pedro	46	427	634
	SUIPACHA	Suipacha	s/d	598	549
	TANDIL	De La Canal	50	376	316
		Tandil	53	452	425
	TORDILLO	Vela	53	356	454
		Tordillo	54	372	339,5
	TORNQUIST	Tornquist	30	326	345
	TRENQUE LAUQUEN	Trenque Lauquen	24	547,5	376
	TRES ARROYOS	Tres Arroyos	7,1	246,9	296,4
	TRES LOMAS	Ing. Thompson	10	478	376
		Tres Lomas	12	448	338
	VEINTICINCO DE MAYO	Veinticinco de Mayo	73	504	583
		Algarrobo	22,5	298,2	203,7
	VILLARINO	Hilario Ascasubi	8	159	123
		Mayor Buratovich	12	213	212,5
		Médanos	34	291,8	256
		Montes de Oca	19	246,5	193
		Ombucta	29	377	339
		Pedro Luro	34	135,5	192,5
		Teniente Origone	24	200,5	234
	ZARATE	Zárate	54	601	698

PROVINCIA	DEPARTAMENTO	LOCALIDAD	18/4 al 24/4 mm	Acumulado Año	
				25/04/06	24/04/07
CÓRDOBA	COLON	Jesús María	0	461	586
	CRUZ DEL EJE	Cruz del Eje	0	320	261
	GRAL. ROCA	Burmeister	2	577	411
		Jovita	1	683	512
	GRAL. SAN MARTIN	Villa Huidobro	2	571	520
		Arroyo Cabral	0	503	603
		Etruria	0	393	467
	ISCHILIN	Villa María	0	388,5	402,1
		Dean Funes	0	474	303
		Dean Funes	0	474	303
	JUAREZ CELMAN	Alejandro Roca	0	573	216
		Bengolea	0	201	162
		Carnerillo	0	428	239
		Charras	0	290	176
		General Cabrera	0	437	243
		General Deheza	0	320	284
		La Carlota	0	110	261
		Arias	4	409	532
		Corral de Bustos	11	559	496
		Cruz Alta	12	496	529
	PTE. R. SAENZ PEÑA	Marcos Juárez	10	522	453
		General Levalle	2	484	452
		La Cesira	5	477,8	465
	RIO CUARTO	Laboulaye	6	423,5	556,6
		Adelia María	0	501	432
		Berrotarán	0	495	370
		C. Baigorria	0	404	403
		Chaján	0	353	385
		Coronel Moldes	0	354	446
		Las Acequias	0	340	205
		Río Cuarto	0	338	298
		Sampacho	0	344	419
		San Basilio	0	354	290
	RIO PRIMERO	V. Mackena	0	409	387
		Monte Cristo	0	442	616
	RIO SEGUNDO	Las Junturas	0	498	375
		Oncativo	0	475	427
		Villa Pilar	0	427	460,5
	SAN JUSTO	Freyre	28	433	688
		Las Varas	2	513	471
		Porteña	44	370,3	845
	SANTA MARIA TERCERO ARRIBA	San Francisco	6	505,3	612,4
		Tránsito	7	447	469
		Despeñaderos	0	330,5	577,5
		Río Tercero	0	383	473
		Hernando	0	360	574
	TOTAL	James Craik	0	394,5	373,5
Villa del Totoral		0	548,5	609	
TULUMBA	S. José de la Dormida	6	478	584	
	Bell Ville	5	499	415	
UNION	Canals	3	510	442	
	Idiazábal	0	498	467	
	Monte Maíz	4	492	391	
	Noetinger	5	607	476	

PROVINCIA	DEPARTAMENTO	LOCALIDAD	18/4 al 24/4 mm	Acumulado Año		
				25/04/06	24/04/07	
SAN LUIS	CHACABUCO	Concaran	0	150	53	
	GOB. DUPUY	Buena Esperanza	0	217	295	
	GRAL. PEDERNERA		Nueva Galia	s/d	121	11
			Justo Daract	0	184	420
			La Toma	0	262	227
			Villa Mercedes	0	192	352
ENTRE RÍOS	SAN SALVADOR	San Salvador	10	203,5	731,5	
	CONCORDIA	Concordia	15	261	718	
	DIAMANTE	Aldea Protestante	9	339	757	
		Costa Grande	10	405	824	
	FEDERACION	Diamante	9	235	810	
		Chajarí	17	262	647	
	FEDERAL	Federal	5	271	759	
	FELICIANO	Feliciano	26	241	565	
	GUALEGUAY	Gualeguay	55	320,5	1072	
	GUALEGUAYCHU	Pehuajó Norte	22	218,5	807	
		La Paz	13	307	574	
	NOGOYA	Lucas Gonzalez	11	264,5	652	
	PARANA	Cerrito	2	335	810	
		Oro Verde	10	285	949	
	TALA	Rosario del Tala	14	255	835,5	
	URUGUAY	C. del Uruguay	16,9	244,1	622,8	
	VICTORIA	Victoria	72	433	1027	
	VILLAGUAY	Villaguay	18	182	718,5	

PROVINCIA	DEPARTAMENTO	LOCALIDAD	18/4 al 24/4 mm	Acumulado Año		
				25/04/06	24/04/07	
LA PAMPA	ATREUCO	Cereales	59	230,5	350	
		Doblas	0,5	296,5	419,5	
		Macachín	33,5	251	516	
		Miguel Riglos	17	224	240	
		P.C.Rolón	24	285,5	460,5	
		Rolón	20	286,5	392	
		T. M. Anchorena	13	116	258	
		CAPITAL	Anguil	15	291,5	350
			Santa Rosa	6,5	293,2	358,9
		CATRILO	Catriló	6	304,5	294
	La Gloria		7	300	312	
	Lonquimay		8	221	293	
	P. C. Catriló		12	315	311	
	CHAPALEUFU	Uriburu	13	319,5	278,5	
		Bernardo Larroudé	4	314,5	582	
		Ceballos	3	328	457	
		Cnel. Hilario Lagos	5	415	564	
		Intendente Alvear	13	518	605	
		Sarah	5	363	388	
		Vértiz	0	289	340	
	CONHELLO	Conhella	0	373	476	
		Eduardo Castex	2	336	427,5	
		Mauricio Mayer	1	310	454	
		Montes Nieves	0	325	365	
		Rucanello	0	267	405	
		Winifreda	16	300	475	
	GUATRACHÉ	Alpachiri	23	282	416	
		General M. J. Campos	32	211,5	340,5	
		Guatraché	66	234	398	
		Perú	12	146	324	
	HUCAL	Santa Teresa	39	291	366	
		Abramo	9	202,5	287,5	
		Bernasconi	13	232,5	367	
		General San Martín	2	258,5	302	
	MARACO	Jacinto Aráuz	61	280,5	399	
		Agustoni	13	302	334	
		Dorila	0	256	356	
		General Pico	12	361	489	
		Speluzzi	0	387	484	
	QUEMU-QUEMU	Trebolares	9	363	389	
		Colonia Barón	10	457	495	
		Miguel Cané	7	357	353	
		Quemú Quemú	7	403	373	
		Relmo	0	284	239	
		Villa Mirasol	6	441	321	
	RANCUL	Caleufu	16	345	592	
		Chamaico	10	371	567	
		Ing. Foster	11	247	269	
		La Maruja	9	212	388,5	
		Parera	2	388	504	
		Pichi Huinca	4	270	367	
		Quetrequén	0	533	503	
		Rancul	10	348	345	

PROVINCIA	DEPARTAMENTO	LOCALIDAD	18/4 al 24/4 mm	Acumulado Año		
				25/04/06	24/04/07	
LA PAMPA	REALICO	Alta Italia	13	299	526	
		Embajador Martini	11	336	406	
		Falucho	5	374	492	
		Ing. Luiggi	10	299	371,5	
		Maisonnavé	11	323	400	
		Ojeda	5	303	401	
		Realicó	25	484	730	
		Van Praet	0	293	265	
		TOAY	Naicó	0	164	75
			Toay	20	530	319
	TRENEL	Arata	8	452	372	
		Metileo	6	302	315	
		Trenel	9	340	514	
	UTRACAN	Ataliva Roca	56	295	459	
		Chacharramendi	0	110,5	196,5	
		Col. Santa María	9	223	328	
		General Acha	27	256	443	
		P.C. Padre Buodo	5	215	209	
		Quehué	11	305	432,9	
		Unanue	13	313	332	

PROVINCIA	DEPARTAMENTO	LOCALIDAD	18/4 al 24/4 mm	Acumulado Año		
				25/04/06	24/04/07	
SANTA FE	BELGRANO	Armstrong	7	693	646	
		Montes de Oca	5	357,5	612	
	CASEROS	Bouquet	5	360	563	
		Casilda	8	604	773	
	CASTELLANOS	Chañar Ladeado	18	448	544	
		María Juana	22	385	828	
	CONSTITUCION	Rafaela	22	444	814	
		Bombal	38	397	704	
	GARAY	Sargento Cabral	25	365	677	
		Helvecia	15	576	938	
	GRAL. LOPEZ	Carreras	16,5	458,7	597,7	
		Chovet	6	433	590	
		Maggiolo	1,8	404,1	353,7	
		María Teresa	3	372	425,6	
	GRAL. OBLIGADO	Teodolina	13	340	628,5	
		Venado Tuerto	10,8	476,4	412,9	
		Florencia	s/d	273	656	
		Reconquista	s/d	498	700	
	IRIONDO	Cañada de Gómez	12	524	586	
		Totoras	15	530	738	
	LA CAPITAL	Villa Eloísa	7	469	524	
		Santa Fe	14	471	875	
	LAS COLONIAS	Humboldt	28	514	928	
		Santo Domingo	11	518	874	
	NUEVE DE JULIO	Sta. Clara Buena Vista	16	371	879	
		El Nochero	s/d	193	296	
	ROSARIO	Tostado	s/d	244	715	
		Arroyo Seco	10	386	909	
	SAN CRISTOBAL	Soldini	18	552,5	739	
		Ceres	15	368	492	
	SAN JAVIER	San Javier	s/d	434	633	
		Monje	80	531	907	
	SAN JERONIMO	Maciel	58	594	677	
		San Genaro	25	430	941	
	SAN JUSTO	San Justo	33	482	664	
		Pujato	14	442,5	751	
	SAN LORENZO	Ricardone	32	440	728	
		Cañada Rosquín	20	377	791	
	SAN MARTIN	Landeta	17	443	869	
		S.Mtn. de las Escobas	45	386	886	
	VERA	Calchaquí	s/d	444	717	
		Intiyaco	s/d	299	366	
		Vera	s/d	446	866	
	SANTIAGO DEL ESTERO	AGUIRRE	Pinto	12	329,5	329
			Campo Gallo	10	464,5	304
		ALBERDI	Sachayoj	13	134,5	220
			Bandera	9	347	454
BELGRANO		Monte Quemado	15	129,5	366	
		Pampa de los Guanacos	13	202,5	302	
COPO		Frías	8	96	221	
		Añatuya	21	283,5	372	
CHOYA		Los Juríes	17	263,5	311	
		San Pedro de Guasayán	11	577,5	305	
GRAL. TABOADA		Campo del Cielo	8	92	266	
		Suncho Corral	14	201	201	
JIMENEZ		Bobadal	11	204,5	224	
		Isca Yacú	11	272,5	220	
LA BANDA		La Banda	13	332	401	
		Quimilí	6	333,7	227	
MORENO		Nueva Esperanza	7	210	349	
		Rapelli	s/d	253	104	

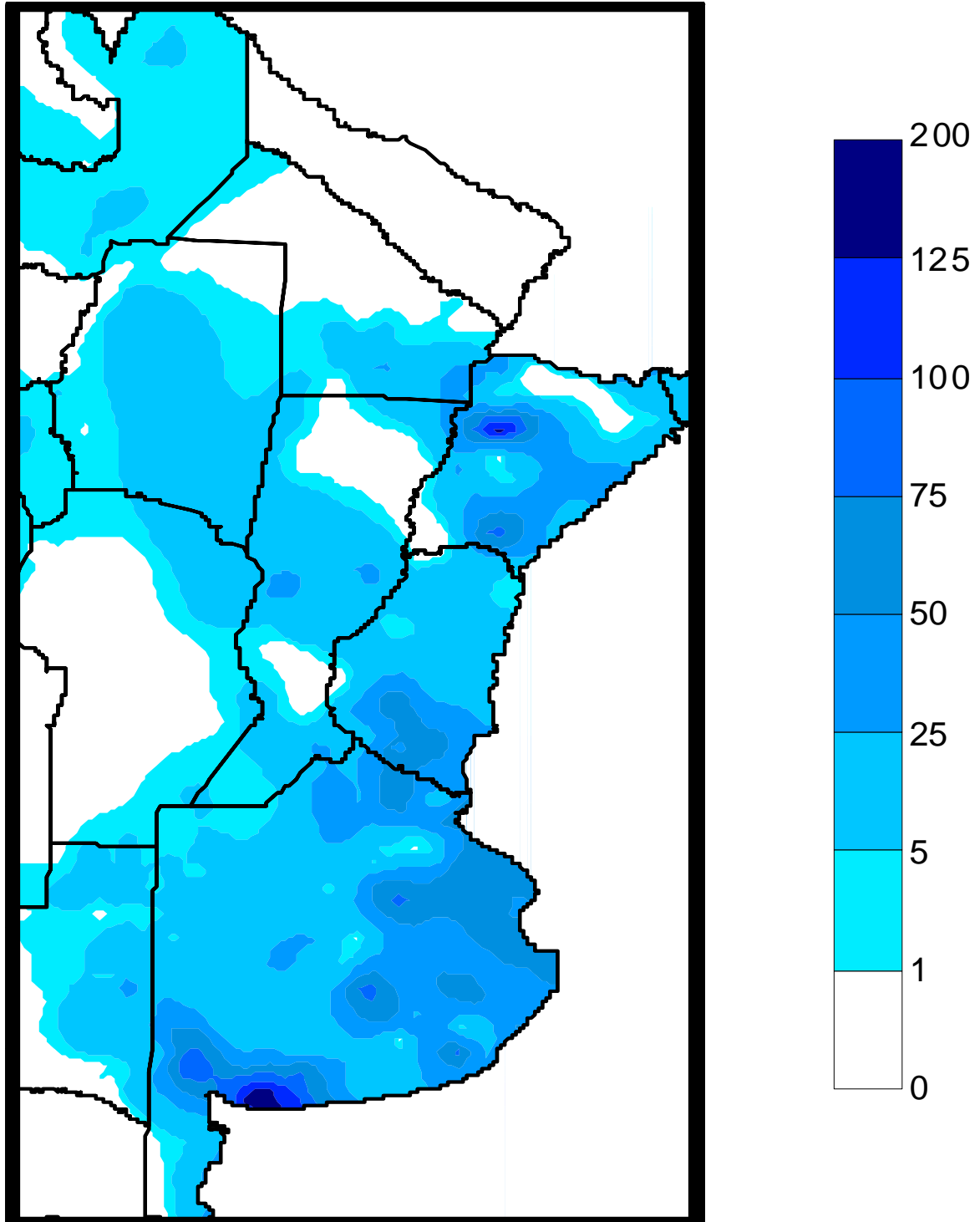
PROVINCIA	DEPARTAMENTO	LOCALIDAD	18/4 al 24/4 mm	Acumulado Año		
				25/04/06	24/04/07	
CHACO	ALMIRANTE BROWN	Cpción. del Bermejo	0	176	834	
		Los Frentones	0	222	553	
		Pampa del Infierno	0	219	654	
	BERMEJO	Taco Pozo	0	372	207	
		Las Palmas	0	458	377	
		Puerto Bermejo	0	655	372	
	CDTE. FERNANDEZ	Pcia. Roque S.Peña	s/d	189	461	
	CHACABUCO	Charata	22	328	459	
	DOCE DE OCTUBRE	Gancedo	0	240	301	
		General Pinedo	10	276	565	
	DOS DE ABRIL	Hermoso Campo	7	245	476	
	F. J. STA. MARIA de ORO	Chorotis	0	273	464	
		Santa Sylvina	0	285	292	
	GENERAL BELGRANO	Corzuela	0	246	351	
	GENERAL DONOVAN	La Escondida.	0	170	563	
		Makallé	5	257	429	
	GRAL. GÜEMES	Colonia Miraflores	0	270	514	
		Fuerte Esperanza	0	382	368	
		Juan José Castelli	0	222	460	
	INDEPENDENCIA	Nueva Pompeya	0	107	263	
		Puerto Lavalle	10	128	350	
		Avia Terai	0	254	545	
		Campo Largo	0	291	604	
	LIB. GRAL. SAN MARTIN	Napenay	0	180	592	
		Ciervo Petiso	0	305	388	
		Lib.General San Martín	0	310	359	
		Pampa Almirón	0	249	283	
	LIBERTAD	Pampa del Indio	0	320	238	
		Pcia. Roca	0	240	153	
		Puerto Tirol	3	270	309	
	MAIPU	Tres Isletas	1	243	353	
	MYR. LUIS FONTANA	Cnel. Du Graty	17	341	658	
		Villa Angela	30	442	882	
	NUEVE DE JULIO	Las Breñas	s/d	277	415	
		O'HIGGINS	La Clotilde	6	331	691
		La Tigra	10	270	791	
	PCIA. DE LA PLAZA.	San Bernardo	10	291	751	
		PCIA. de la Plaza	2	261	584	
		PRIMERO DE MAYO	Colonia Benitez	4	336	499
		Margarita Belén	8	426	548	
	QUITILIPÍ	El Tacruzal	0	270	694	
		Quitilipi	0	236	536	
	SAN FERNANDO	Basail	51	296	908	
		Resistencia	16	260	508	
	SAN LORENZO	Samuhú	26	223	576	
		Villa Berthet	2	326	880	
	SARGENTO CABRAL	Capitán Solari	s/d	418	243	
		Colonia Elisa	0	207	425	
		Colonia Las Garcitas	5	158	375	
		Colonias Unidas	0	297	427	
	TAPENAGA	Ahumonia	8	177	727	
		Charadai	14	279	921	
	VEINTICINCO DE MAYO	Machagai	0	317	692	

PROVINCIA	DEPARTAMENTO	LOCALIDAD	18/4 al 24/4 mm	Acumulado Año	
				25/04/06	24/04/07
MISIONES	CAPITAL	Posadas	s/d	321	37,5
CORRIENTES	BELLA VISTA	Bella Vista	120	192	569
	CAPITAL	Corrientes	70	132	660,3
	CONCEPCION	Concepción	27	155	335
		Tabay	70	15	250
	CURUZU CUATIA	Curuzú Cuatía	40	259	238
	EMPEDRADO	El Sombrero	0	45	104
	ESQUINA	Esquina	0	359	130
	GENERAL ALVEAR	Alvear	14	120	559
	GENERAL PAZ	Caa Catí	s/d	25	0
		Itá Ibaté	100	50	710
	GOYA	Goya	41	224	566,5
	ITUZAINGO	Ituzaingo	s/d	154	155
	MERCEDES	Felipe Yofré	s/d	64	10
		Mariano Loza	40	150	140
		Mercedes	35	130,7	450
	MONTE CASEROS	Mocoretá	15	37	133
		Monte Caseros	51,6	146	401,2
	PASO DE LOS LIBRES	Paso de los Libres	15	105	223,5
	SALADAS	Saladas	80	40	80
	SAN COSME	San Cosme	s/d	150	75
	SAN MARTIN	La Cruz	32	185	554,5
	SAN MIGUEL	Loreto	s/d	173	115
	SAN ROQUE	Chavarría	27	80	74
		San Roque	150	88	290
	SANTO TOME	Garruchos	0	329	420
		Santo Tomé	s/d	434	209
	SAUCE	Sauce	100	8	120

PROVINCIA	DEPARTAMENTO	LOCALIDAD	18/4 al 24/4 mm	Acumulado Año	
				25/04/06	24/04/07
TUCUMAN	BURRUYACU	Burruyacú	s/d	453	615
		Estación Garmendia	s/d	314	476
		Estación Piedrabuena	s/d	329,5	476
	CHICLIGASTA	La Cruz	s/d	392	604
		La Ramada	s/d	356	534
		Concepción	s/d	s/d	993
		Cañete	s/d	359	190
		Delfín Gallo	s/d	480	590
	CRUZ ALTA	Las Cejas	s/d	295,5	498
		Los Pereyra	s/d	356	537
	GRANEROS	Los Ralos	s/d	391	544
		Graneros	s/d	388	747
		Taco Ralo	s/d	329	495
	LA COCHA	La Cocha	s/d	277	617
		La Invernada	s/d	378	575
	LA CAPITAL	Rumi Punco	s/d	264	607
S.Miguel del Tuc.		s/d	s/d	202	
LEALES	Esquina	s/d	s/d	33	
	Estación Aráoz	s/d	307	106	
SALTA	ANTA	J. V. Gonzalez	5	648	400
		Las Lajitas	5	677	434
		Piquete Cabado	4	505	392
		Saravia	5	529	411
		Talavera	4	419	351
	CANDELARIA	Candelaria	6	517	509
		Güemes	0	574	595
	GENERAL GÜEMES	Embarcación	5	960	292
		Tartagal	5	1223	237
	GRAL. J. DE SAN MARTIN	El Galpón	7	666	558
		Metán	5	767	599
	ORAN	Orán	5	932	294
		Pichanal	5	844	273
	ROS. DE LA FRONTERA	Rosario de la Frontera	5	596	603
	JUJUY	EL CARMEN	Ciudad Perico	2	485
El Carmen			3	389	550
Pampa Blanca			2	350	422
GENERAL BELGRANO		Capital	2	473	349
		Palpalá	2	440	470
CATAMARCA	SANTA ROSA	El Bañado	5	458	516
		Los Altos	7	412	515
		San Pedro	7	407	524

MAPA DE PRECIPITACIONES

SEMANA 18/04/07 al 24/04/07



Fuente: Dirección de Coordinación de Delegaciones